



















Условные обозначения

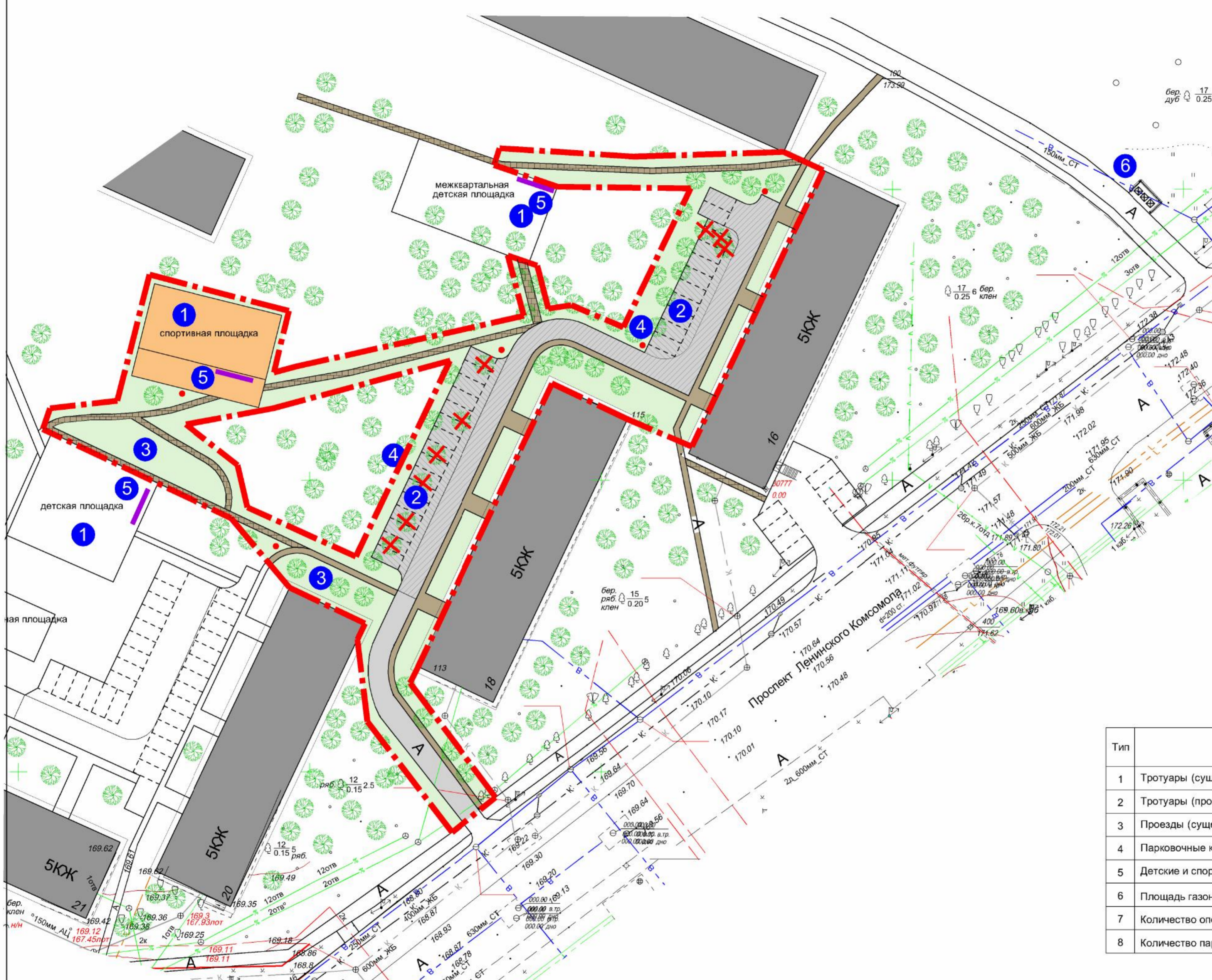
-  - существующие здание
-  - озеленение
-  - дорожная сеть
-  - граница участка проектирования
-  - ремонтируемое покрытие проезда
-  - проектируемый парковочный карман
-  - детские и спортивные площадки
-  - тротуар
-  - проектируемый тротуар (реконструкция)
-  - контейнеры для бытового мусора
-  - опора освещения
-  - информационный стенд
-  - деревья к вырубке

Шесть обязательных элементов благоустройства

-  - площадки (детские, спортивные, отдыха)
-  - парковочные карманы
-  - озеленение
-  - освещение
-  - информационный стенд
-  - площадка для сбора мусора

Технико-экономические показатели

Тип	Наименование	Площадь покрытия, м ²	Примечание
1	Тротуары (существующие)	285,00	
2	Тротуары (проектируемые)	360,00	
3	Проезды (существующие)	605,00	
4	Парковочные карманы (новое покрытие)	420,00	
5	Детские и спортивные площадки	440,00	
6	Площадь газона	1940,00	
7	Количество опор освещения		6 шт.
8	Количество парковочных мест		27 м/м



					01/15 - 7хх		
					Московская область, Ленинский муниципальный район, г.п. Видное, г. Зидное, пр. Ленинского комсомола, д. № 16 и д.18		
Изм.	Кол.уч.	Лист	№ док.	Подп.	Дата	Благоустройство территории	
						Стадия	Лист
						Э	Листов
ГИП	Жданов					Схема благоустройства территории М 1:500	
ГАП	Батырев						
Н.контр.	Кураева						
						